



DIRECCIÓN DE DESARROLLO URBANO
D. U. 169/2026
Exp. 044 IXTLA S/2026 011

C. JESÚS MANUEL ENCISO ZARAGOZA
PRESENTE:

Ixtlahuacán de Los Membrillos, Jalisco, a 11 de marzo del 2026

En respuesta a su solicitud de dictamen de trazo, usos y destinos específicos del suelo me permito informarle que el presente documento tiene carácter de certificación del uso del suelo que determina el Programa Municipal de Desarrollo Urbano de Ixtlahuacán de los Membrillos, Jalisco vigente. Este dictamen tendrá vigencia indefinida y validez legal, en tanto no se modifique o cancelen los planes o programas de los cuales se deriven, de conformidad a lo establecido en el artículo 84 fracción III del Código Urbano para el Estado de Jalisco. **ESTE DICTAMEN NO CONSTITUYE UNA AUTORIZACIÓN** para efectuar obras en el predio.

DATOS DEL PREDIO	LA SIGUIENTE ES INFORMACIÓN PROPORCIONADA POR EL SOLICITANTE EN EL ENTENDIDO DE QUE CUALQUIER FALSEDAD U OMISIÓN EN LOS DATOS INVALIDA EL PRESENTE DICTAMEN.
PROPIETARIO:	JESÚS MANUEL ENCISO ZARAGOZA
UBICACIÓN:	CALLE 05 DE FEBRERO No. 110(ANTES 24), CABECERA MUNICIPAL
SUP. TOTAL:	333.82.00 M2
USO SOLICITADO:	SUBDIVISION A DOS FRACCIONES DE USO HABITACIONAL Y UNA FRACCION COMO SERVIDUMBRE DE PASO

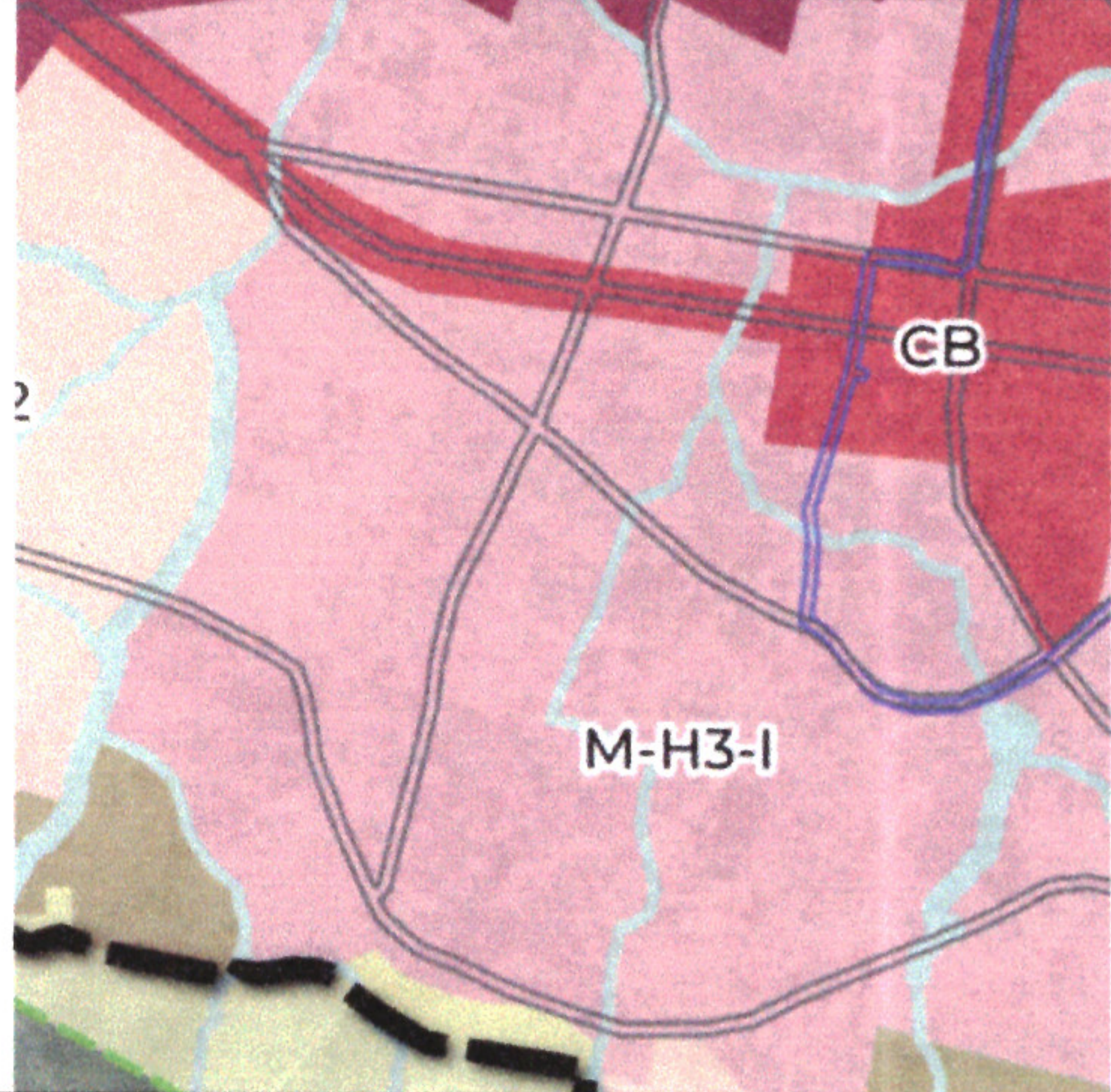
De conformidad con la Constitución Política de los Estados Unidos Mexicanos en sus artículos 27 párrafo tercero y 115 fracción V; Ley General de Asentamientos Humanos, Ordenamiento Territorial y Desarrollo Urbano, artículos 1,2, 4, 5, 7, 11, 22, 23, 43, 47, 48, 51,57, 59 y 60; Código Urbano para el Estado de Jalisco artículos 1, 2, 3, 5, 6, 10, 11, 78, 79, 80, 81, 94, 95, 96, 97, 100, 145, 148, 149, 150, 151, 154, 161, 166, 167, 180, al 183, 185 y 186, 212, 222 al 226, 228 al 231, 235 al 237, 241, 247 y 248, 266, 276 al 295, 358, 360 397; Reglamento Estatal de Zonificación artículos 16 al 28, 39, 46, 54, 59, 60, 64, 68, 69, 70, 71, 72, 73, 76, 78, 79, 80, 81 al 83, 89, 90, 115 al 118, 120 al 122 y 124, 142, 213 al 220, 235 al 258, 337, 340 al 351 y cuadros 2, 3, 4, 6, 9, 13 al 18, 22 al 31, 33 al 39, 41, 43, 44 y 48; Plan de Ordenamiento Territorial Metropolitano del AMG (POTmet), publicado el 26 de octubre de 2024 en el Periódico Oficial el Estado de Jalisco; Programa Municipal de Desarrollo Urbano de Ixtlahuacán de los Membrillos, Jalisco publicado el 11 de noviembre de 2024 en la Gaceta Municipal publicación 2 tomo II inscrito en el Registro Público de la Propiedad y del Comercio con folio electrónico número 3684828, con número de prelación 649404 de fecha 5 de diciembre de 2024 y al Programa de Ordenamiento Ecológico Local para el Municipio de Ixtlahuacán de los Membrillos, Jalisco publicado el 23 de noviembre de 2024 en el Periódico Oficial el Estado de Jalisco.

Al predio en comento le corresponde la siguiente Clasificación de Áreas y Uso del Suelo:





DIRECCIÓN DE DESARROLLO URBANO
D. U. 169/2026
Exp. 044 IXTLA S/2026 011

CENTRO DE POBLACIÓN IXTLAHUACAN-BUENAVISTA	PLANO	CLASIFICACIÓN	DESCRIPCIÓN
	MUS-02- Ixtlahuacan- Buenavista	AU-RN	Área de Renovación Urbana
	EUES-02- Ixtlahuacan- Buenavista	M-H3-I	Mixto Habitacional Densidad Media
	7.4.2. Sistema de Movilidad	VL	Vialidad Local Existente

DICTAMEN COMPATIBLE A LA SUBDIVISION A DOS FRACCIONES DE USO MIXTO HABITACIONAL DENSIDAD MEDIA (M-H3-I) Y UNA COMO SERVIDUMBRE DE PASO.

La presente certificación es únicamente información del uso que puede tener el predio. Para obtener la autorización definitiva para esta acción urbanística deberá continuar su trámite cumpliendo con las siguientes disposiciones:

1. Deberá presentar la documentación legal que acredite la propiedad del predio de acuerdo con el artículo 247 al 249 del Código Urbano del Estado de Jalisco.
2. Las Fracciones resultantes quedarán de la siguiente manera:

Fracción "1": Con superficie de **95.15 m²**, con frente de 7.57 m. con Fracción 3(servidumbre de paso), para Uso Mixto Habitacional Densidad Media (M-H3-I).

Fracción "2": Con superficie de **104.13 m²**, con frente de 7.57 m. con Fracción 3(servidumbre de paso), para Uso Mixto Habitacional Densidad Media (M-H3-I).

Fracción "3" servidumbre de paso: Con superficie de **134.54 m²**, con frente de 2.00 m. con calle 05 de febrero.

3. Deberá cubrir los DERECHOS correspondientes al trámite de SUBDIVISION estipulados en la Ley de Ingresos vigente del municipio de Ixtlahuacán de los Membrillos, Jalisco.
4. Deberá recabar la FACTIBILIDAD de los servicios en el abasto y desecho de los servicios de agua potable y uso de alcantarillado ante el Organismo Operador correspondiente.
5. Deberá recabar alineamiento y número oficial correspondiente, ante esta Dependencia.






Ixtlahuacán
de los Membrillos
AYUNTAMIENTO
2024 - 2027

DIRECCIÓN DE DESARROLLO URBANO
D. U. 169/2026
Exp. 044 IXTLA S/2026 011

La presente certificación es únicamente información del uso que se puede tener en el predio, por lo que **NO CONSTITUYE UNA AUTORIZACION PARA EFECTUAR OBRAS** en el mismo, sino para que el promotor inicie la elaboración de su proyecto en tanto se obtenga la aprobación definitiva de esta Dependencia, así como las Licencias de Edificación, Urbanización o de Giros Municipales, según sea el caso. Para esto deberá presentar ante esta Dependencia la documentación respectiva para su revisión y aprobación. En caso de que las obras de urbanización, edificación o giro comercial se inicien antes de obtener la aprobación definitiva **SE HARA ACREEDOR A LAS SANCIONES CORRESPONDIENTES QUE MARCAN; EL CODIGO URBANO PARA EL ESTADO DE JALISCO, CODIGO DE PROCEDIMIENTOS CIVILES DEL ESTADO Y LA LEY DE INGRESOS VIGENTE.**

ATENTAMENTE


IXTLAHUACÁN DE LOS MEMBRILLOS
2024 - 2027
GOBIERNO MUNICIPAL
DIRECCIÓN DE
DESARROLLO URBANO

Ing. Juan Pablo Hernández Padilla
Director de Desarrollo Urbano

c.c.p. Archivo
c.c.p. Minutario
JPHP/EAZA



Presidencia Municipal de
Ixtlahuacán de los Membrillos
Calle Jardín # 2, C.P. 45850.



37676-23000



www.imembrillos.gob.mx
presidencia@imembrillos.gob.mx

Página 3 de 3



Ixtlahuacán
de los Membrillos
AYUNTAMIENTO
2024 - 2027

DIRECCIÓN DE DESARROLLO URBANO
D. U. 170/2026
Exp. 044 IXTLA S/2026 011

C. JESÚS MANUEL ENCISO ZARAGOZA
PROPIETARIO.
PRESENTE:

Ixtlahuacán de Los Membrillos, Jalisco, a 11 de marzo de 2026

Con relación al trámite que obra bajo el **Exp. No. 044 IXTLA S/2026 011** a nombre del C. JESÚS MANUEL ENCISO ZARAGOZA, de la finca urbana ubicada en la calle 05 de febrero No. 110(antes 24), en Cabecera Municipal, con superficie de 338.82.00 m². Se ampara la propiedad con Escritura Publica No. 5,771 de fecha 18 de febrero de 2019, Inscrito en el Registro Público de la Propiedad y del Comercio con sede en Chapala Jalisco, con folio 3652330, empadronado con el número de cuenta predial U 042711, en la Oficina de Catastro e Impuesto Predial, el cual promueve la **SUBDIVISION A DOS FRACCIONES DE USO MIXTO HABITACIONAL DENSIDAD MEDIA (M-H3-I) y UNA FRACCION COMO SERVIDUMBRE DE PASO.** la cual queda de la siguiente manera:

Fracción "1": con superficie de **95.15 m²**, para Uso Mixto Habitacional Densidad Media (M-H3-I).
Norte: 13.54 m. colindando con Fracción "2".
Este: 7.57 m. colindando con Fracción "3"(servidumbre de paso).
Sur: 12.33 m. colindando con fracción "2".
Oeste: 7.72 m. colindando con propiedad privada.


Fracción "2": con superficie de **104.13 m²**, para Uso Mixto Habitacional Densidad Media (M-H3-I).
Norte: 14.62 m. colindando con fracción "K".
Este: **7.57 m. colindando con Fracción "3"(servidumbre de paso).**
Sur: 13.54 m. colindando con fracción "1".
Oeste: 7.27 m. colindando con propiedad privada.

Fracción "3" servidumbre de paso: con superficie de **134.54 m²**.
Norte: 26.71 m. colindando con fracción "C" y fracción "K".
Este: 2.00 m. colindando con calle 05 de febrero.
Sur: **en línea quebrada de oeste a este** 4.31 m. con propiedad privada, gira al norte 11.01 m. con fracción "A", sigue 4.42 m y 4.37 m, quiebra al este 22.89 m. colindando con fracción "B".
Oeste: de sur a norte 7.57 m. colindando con fracción "1", sigue en 7.57 m, con fracción "2", continua 6.55 m. con fracción "K".

De conformidad con inspección realizada por personal técnico de esta Dependencia, de detecto que existe lotificación consolidada en la zona, tratándose en este caso de una **SITUACIÓN DE HECHO** y toda vez que cumplió con los lineamientos señalados en Dictamen de Trazo, Usos y Destinos Específicos del Suelo, con número de Oficio D.U. 169/2026, incluyendo al pago de los derechos correspondientes conforme a la Ley de Ingresos del Municipio de Ixtlahuacán de Los Membrillos, Jalisco, según partida de pago número 15139 de fecha 10 de marzo del 2026, esta Dependencia acordó de conformidad a lo establecido en los Artículos; 10, fracción I, XX, 247, 306, 307, del Código Urbano del Estado de Jalisco, autorizar la **SUBDIVISION A DOS FRACCIONES DE USO MIXTO HABITACIONAL DENSIDAD MEDIA (M-H3-I) Y UNA FRACCION COMO SERVIDUMBRE DE PASO**, conforme al plano anexo firmado y sellado.

Sin otro particular por el momento, quedo de usted, como su atento servidor.

ATENTAMENTE


Ing. Juan Pablo Hernández Padilla
Director de Desarrollo Urbano



c.c.p. Archivo
c.c.p. Minutario
JPHP/EAZA





DIRECCIÓN DE DESARROLLO URBANO
D. U. 171/2026
Exp. 044 IXTLA S/2026 011

C. LUCIA DEL REFUGIO FLORES FUENTES
ENCARGADA DE CATASTRO E IMPUESTO PREDIAL.
PRESENTE:

Ixtlahuacán de Los Membrillos, Jalisco, a 11 de marzo de 2026

Con relación al trámite que obra bajo el **Exp. No. 044 IXTLA S/2026 011** a nombre del C. JESÚS MANUEL ENCISO ZARAGOZA, de la finca urbana ubicada en la calle 05 de febrero No. 110(antes 24), en Cabecera Municipal, con superficie de 338.82.00 m². Se ampara la propiedad con Escritura Publica No. 5,771 de fecha 18 de febrero de 2019, Inscrito en el Registro Público de la Propiedad y del Comercio con sede en Chapala Jalisco, con folio 3652330, empadronado con el número de cuenta predial U 042711, en la Oficina de Catastro e Impuesto Predial, el cual promueve la **SUBDIVISION A DOS FRACCIONES DE USO MIXTO HABITACIONAL DENSIDAD MEDIA (M-H3-I) y UNA FRACCION COMO SERVIDUMBRE DE PASO.** la cual queda de la siguiente manera:

Fracción "1": con superficie de **95.15 m²**, para Uso Mixto Habitacional Densidad Media (M-H3-I).
Norte: 13.54 m. colindando con Fracción "2".
Este: 7.57 m. colindando con Fracción "3"(servidumbre de paso).
Sur: 12.33 m. colindando con fracción "2".
Oeste: 7.72 m. colindando con propiedad privada.

Fracción "2": con superficie de **104.13 m²**, para Uso Mixto Habitacional Densidad Media (M-H3-I).
Norte: 14.62 m. colindando con fracción "K".
Este: 7.57 m. colindando con Fracción "3"(servidumbre de paso).
Sur: 13.54 m. colindando con fracción "1".
Oeste: 7.27 m. colindando con propiedad privada.

Fracción "3" servidumbre de paso: con superficie de **134.54 m²**.
Norte: 26.71 m. colindando con fracción "C" y fracción "K".
Este: 2.00 m. colindando con calle 05 de febrero.
Sur: en línea quebrada de oeste a este 4.31 m. con propiedad privada, gira al norte 11.01 m. con fracción "A", sigue 4.42 m y 4.37 m, quiebra al este 22.89 m. colindando con fracción "B".
Oeste: de sur a norte 7.57 m. colindando con fracción "1", sigue en 7.57 m, con fracción "2", continua 6.55 m. con fracción "K".


De conformidad con inspección realizada por personal técnico de esta Dependencia, de detecto que existe lotificación consolidada en la zona, tratándose en este caso de una **SITUACIÓN DE HECHO** y toda vez que cumplió con los lineamientos señalados en Dictamen de Trazo, Usos y Destinos Específicos del Suelo, con número de Oficio D.U. 169/2026, incluyendo al pago de los derechos correspondientes conforme a la Ley de Ingresos del Municipio de Ixtlahuacán de Los Membrillos, Jalisco, según partida de pago número 15139 de fecha 10 de marzo del 2026, esta Dependencia acordó de conformidad a lo establecido en los Artículos; 10, fracción I, XX, 247, 306, 307, del Código Urbano del Estado de Jalisco, autorizar la **SUBDIVISION A DOS FRACCIONES DE USO MIXTO HABITACIONAL DENSIDAD MEDIA (M-H3-I) Y UNA FRACCION COMO SERVIDUMBRE DE PASO**, conforme al plano anexo firmado y sellado.

Sin otro particular por el momento, quedo de usted, como su atento servidor.

ATENTAMENTE



IXTLAHUACÁN DE LOS MEMBRILLOS
2024 - 2027
GOBIERNO MUNICIPAL
DIRECCIÓN DE
DESARROLLO URBANO


Ing. Juan Pablo Hernández Padilla
Director de Desarrollo Urbano

c.c.p. Archivo
c.c.p. Minutario
JPHP/EAZA





Ixtlahuacán
de los Membrillos
AYUNTAMIENTO
2024 - 2027

DIRECCIÓN DE DESARROLLO URBANO
D. U. 172/2026
Exp. 044 IXTLA S/2026 011

LIC. MOISÈS ALEJANDRO ANAYA AGUILAR
JEFE DE LA UNIDAD DEPARTAMENTAL DEL REGISTRO PÚBLICO DE LA
PROPIEDAD Y DE COMERCIO CON SEDE EN CHAPALA JAL.
PRESENTE:

Ixtlahuacán de Los Membrillos, Jalisco, a 11 de marzo de 2026

Con relación al trámite que obra bajo el **Exp. No. 044 IXTLA S/2026 011** a nombre del C. JESÚS MANUEL ENCISO ZARAGOZA, de la finca urbana ubicada en la calle 05 de febrero No. 110(antes 24), en Cabecera Municipal, con superficie de 338.82.00 m². Se ampara la propiedad con Escritura Pública No. 5,771 de fecha 18 de febrero de 2019, Inscrito en el Registro Público de la Propiedad y del Comercio con sede en Chapala Jalisco, con folio 3652330, empadronado con el número de cuenta predial U 042711, en la Oficina de Catastro e Impuesto Predial, el cual promueve la **SUBDIVISION A DOS FRACCIONES DE USO MIXTO HABITACIONAL DENSIDAD MEDIA (M-H3-I) y UNA FRACCION COMO SERVIDUMBRE DE PASO.** la cual queda de la siguiente manera:

Fracción "1": con superficie de **95.15 m²**, para Uso Mixto Habitacional Densidad Media (M-H3-I).
Norte: 13.54 m. colindando con Fracción "2".
Este: 7.57 m. colindando con Fracción "3"(servidumbre de paso).
Sur: 12.33 m. colindando con fracción "2".
Oeste: 7.72 m. colindando con propiedad privada.

Fracción "2": con superficie de **104.13 m²**, para Uso Mixto Habitacional Densidad Media (M-H3-I).
Norte: 14.62 m. colindando con fracción "K".
Este: **7.57 m. colindando con Fracción "3"(servidumbre de paso).**
Sur: 13.54 m. colindando con fracción "1".
Oeste: 7.27 m. colindando con propiedad privada.

Fracción "3" servidumbre de paso: con superficie de **134.54 m²**.
Norte: 26.71 m. colindando con fracción "C" y fracción "K".
Este: 2.00 m. colindando con calle 05 de febrero.
Sur: **en línea quebrada de oeste a este** 4.31 m. con propiedad privada, gira al norte 11.01 m. con fracción "A", sigue 4.42 m y 4.37 m, quiebra al este 22.89 m. colindando con fracción "B".
Oeste: de sur a norte 7.57 m. colindando con fracción "1", sigue en 7.57 m, con fracción "2", continua 6.55 m. con fracción "K".


De conformidad con inspección realizada por personal técnico de esta Dependencia, de detecto que existe lotificación consolidada en la zona, tratándose en este caso de una **SITUACIÓN DE HECHO** y toda vez que cumplió con los lineamientos señalados en Dictamen de Trazo, Usos y Destinos Específicos del Suelo, con número de Oficio D.U. 169/2026, incluyendo al pago de los derechos correspondientes conforme a la Ley de Ingresos del Municipio de Ixtlahuacán de Los Membrillos, Jalisco, según partida de pago número 15139 de fecha 10 de marzo del 2026, esta Dependencia acordó de conformidad a lo establecido en los Artículos; 10, fracción I, XX, 247, 306, 307, del Código Urbano del Estado de Jalisco, autorizar la **SUBDIVISION A DOS FRACCIONES DE USO MIXTO HABITACIONAL DENSIDAD MEDIA (M-H3-I) Y UNA FRACCION COMO SERVIDUMBRE DE PASO**, conforme al plano anexo firmado y sellado.

Sin otro particular por el momento, quedo de usted, como su atento servidor.

ATENTAMENTE



IXTLAHUACÁN DE LOS MEMBRILLOS
2024 - 2027
GOBIERNO MUNICIPAL
DIRECCIÓN DE DESARROLLO URBANO


Ing. Juan Pablo Hernández Padilla
Director de Desarrollo Urbano

c.c.p. Archivo
c.c.p. Minutario
JPHP/EAZA

